





LEGENDA:

- STÁVAJÍCÍ STAV
VRSTEVNICE – 1 m
KATASTRÁLNÍ MAPA
NOVÝ STAV
ROZHLÉDOVÝ TROJÚHELNÍK


- | | |
|---|---------------|
|  | VOZOVKA – ACO |
|  | KRAJNICE – ŠD |
|  | ZATRAVNĚNÍ |

NOVÉ SVISLÉ DOPRAVNÍ ZNAČENÍ



Souřadnicový systém: S-JTSK

Výškový systém: BPV

 <div>NDCom s.r.o. Zlatnická 107/1582, 110 00 Praha 1, Česká republika, tel.: 420 251 019 231, IČ: 64939511, DIČ: CZ64939511</div>		Vypisoval: Ing. Jan Gallia		Vedoucí projektu: Ing. Pavel Ibl		AutORIZACE:		PARÉ:	
Kreslil: Ing. Jan Gallia		Odpovědný projektant: Ing. Pavel Ibl		<div>ČR - Státní pozemkový úřad, Pobočka Domažlice Haltravská 438, 334 37 Domažlice</div> <div>Polní cesty HPC 1 a VPC 2 v k.ú. Libkov</div>					
Investor:									
Stavba:									
Část:	C.1. Stavební část SO 101			Formát:	5A4		Datum:	6/2017	
Obsah:	Rozhled na silnici III/1925			Stupeň:	DSP/DPS		Č. zakázky:	528/16	
				Měřítko:	1:500		Č. přílohy:	C.1.5.	